

Département :  
GIRONDE

Commune :  
GAURIAGUET

Section : WL  
Feuille : 000 WL 01

Échelle d'origine : 1/1250  
Échelle d'édition : 1/2000

Date d'édition : 21/01/2016  
(fuseau horaire de Paris)

Coordonnées en projection : RGF93CC45  
©2014 Ministère des Finances et des  
Comptes publics

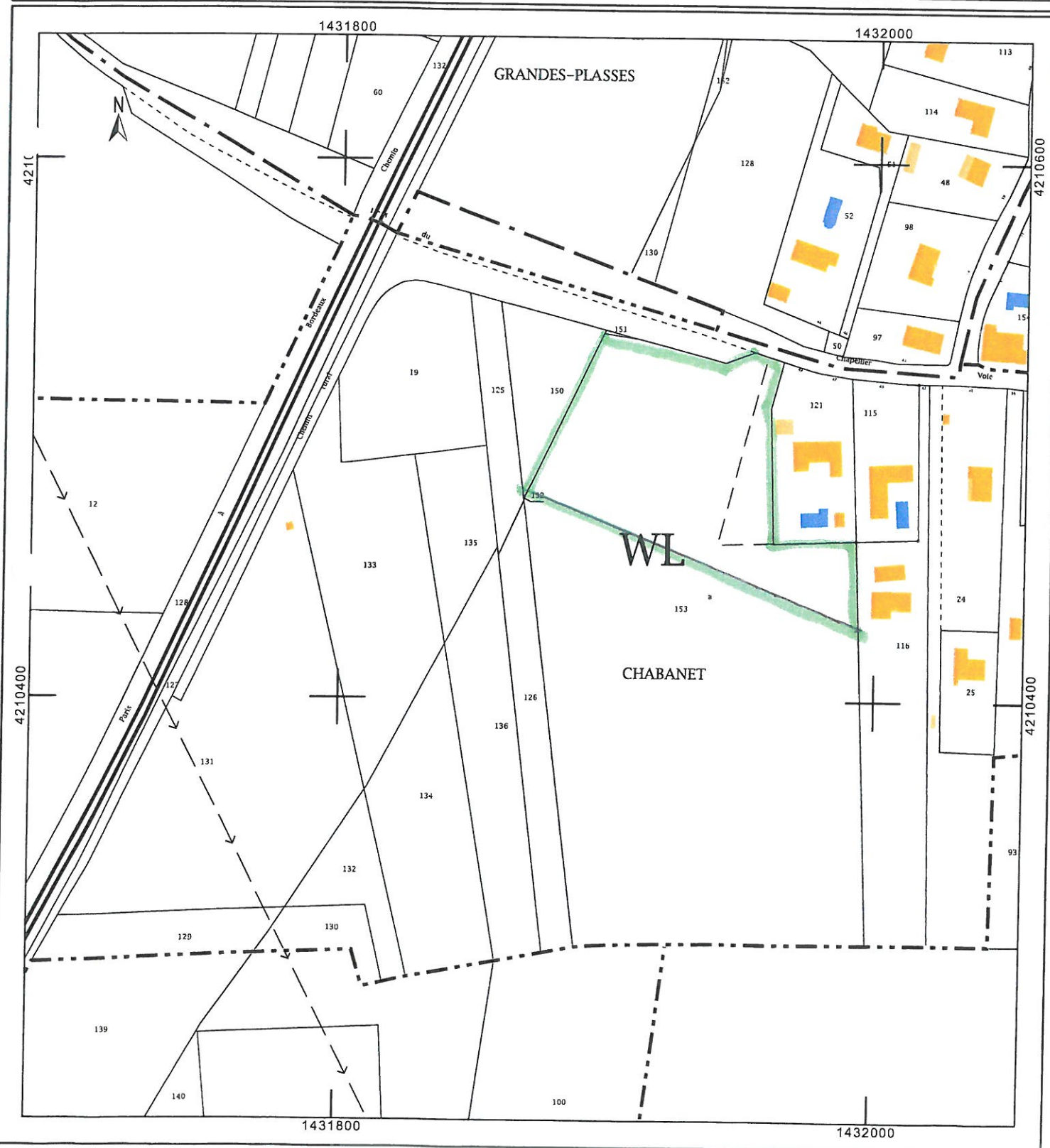
DIRECTION GÉNÉRALE DES FINANCES PUBLIQUES

EXTRAIT DU PLAN CADASTRAL

Le plan visualisé sur cet extrait est géré  
par le centre des impôts foncier suivant :  
C.D.I.F. BORDEAUX 2 - SDC  
Cité Administrative - Tour A 11ème  
étage 33090  
33090 BORDEAUX CEDEX  
tél. 05 56 24 85 97 -fax 05 56 24 86 21

Cet extrait de plan vous est délivré par :

cadastre.gouv.fr



EDE Olivier  
DE Marguerite  
126

Zone boisée

Emprise

48.32 48.06 47.9

48.20' 48.12' 48.06'

*Partie boisée  
Sage de la No*

S : 6978 m<sup>2</sup>  
WL 153p

Partie réservée  
S=85 m<sup>2</sup>


48.14' 48.00' 47.89'

48.03'


Limite de Zone Constructible

Lot 5  
S=795 m<sup>2</sup>

Lot 6  
S=652 m<sup>2</sup>



48.05' 47.91'



Lot 9  
S=1167 m<sup>2</sup>

M. SAKRAM  
WL

Borne OGE  
existante

PONCHET Philippe  
116

M. DOMBIDAU Christophe  
M. POUNARDZIS Hélène  
WL 115